

**INFORME DE MONITOREO DE MEDIOS\***

Fecha: 13/05/2024

Semananº20

Coordinación de Vigilancia Epidemiológica

\*Vigilancia basada en eventos de interés epidemiológico mediante el monitoreo de medios abiertos de comunicación locales y nacionales.

**Reporte de eventos:**

Amenaza	Tema	Medio	Fecha	Resumen	Liga	Prioridad	Verificación
Incendio	Incendio en Pte de Ixtla	El Sol de Cuernavaca	12 mayo 2024	Vecinos de Tilzapotla y El Salto en el municipio <b>Puente de Ixtla</b> solicitaron el apoyo de la Comisión Nacional Forestal (Conafor) y la secretaria de Desarrollo Sustentable (SDS) para combatir el <b>incendio en la Reserva de la Biosfera de la Sierra de Huautla</b> que se <b>reavivó por las altas temperaturas y los vientos</b> .	<a href="https://www.elsoldecuernavaca.com.mx/policiacas/condiciones-climaticas-reavivan-incendio-en-puente-de-ixtla-11905818.html">https://www.elsoldecuernavaca.com.mx/policiacas/condiciones-climaticas-reavivan-incendio-en-puente-de-ixtla-11905818.html</a>	Bajo	Ratificado
Biológico	Recomendaciones ante incendios	Diario de Morelos	12 mayo 2024	Básicamente, todos. Pero <b>en especial, si eres menor de edad, estás embarazada, ya tienes tus añitos o vives con enfermedades respiratorias, ¡alerta máxima para ti!</b> No queremos que un simple incendio te complique más la vida.	<a href="https://www.elsoldecuernavaca.com.mx/cal/humo-de-incendios-protegete-con-estas-recomendaciones-11730459.html">https://www.elsoldecuernavaca.com.mx/cal/humo-de-incendios-protegete-con-estas-recomendaciones-11730459.html</a>	Bajo	Ratificado
Social	Creación del Consejo estatal de salud	Diario de Morelos	13 mayo 2024	En un encuentro con las y los profesionales de la salud, esta tarde dijo que habrá coordinación entre el gobierno y el sector salud, para la consolidación del IMSS Bienestar, promoverá que la salud sea una atención integral con médicos especializados, el equipo e instrumentación necesaria y, sobre todo, que erradique la corrupción para permitir la distribución de medicinas para todas y todos.	<a href="https://www.diariode-morelos.com/noticias/crear-margarita-gonz-lez-saravia-consejo-estatal-de-salud">https://www.diariode-morelos.com/noticias/crear-margarita-gonz-lez-saravia-consejo-estatal-de-salud</a>	Bajo	Ratificado
Social	Incendios forestales en Morelos	Diario de Morelos	13 mayo 2024	La mayoría de los 83 incendios forestales que se han registrado en el estado de Morelos han sido intencionales, así lo advierte el reporte de incendios de la Comisión Nacional Forestal (CONAFOR).	<a href="https://www.diariode-morelos.com/noticias/provocan-incendios-forestales">https://www.diariode-morelos.com/noticias/provocan-incendios-forestales</a>	Bajo	Ratificado
Social	Preocupante situación de laguna Coatetelco	Diario de Morelos	13 mayo 2024	Durante los últimos dos años la laguna de Coatetelco ha registrado una disminución histórica en su nivel de agua, pues de acuerdo con pobladores este importante almacenamiento de agua pluvial podría secarse si el temporal de lluvias es escaso en este año.	<a href="https://www.diariode-morelos.com/noticias/preocupa-la-situacion-de-laguna-de-coatetelco">https://www.diariode-morelos.com/noticias/preocupa-la-situacion-de-laguna-de-coatetelco</a>	Bajo	Ratificado
Social	Bajas probabilidades de lluvia	La unión	13 mayo 2024	La Comisión Estatal del Agua (Ceaqua) emitió en un comunicado la perspectiva meteorológica referente a las condiciones para el periodo del 13 al 16 de mayo, en el que se prevé ambiente cálido a muy caluroso durante el día, además de cielo despejado a medio nublado, y bajas probabilidades para la ocurrencia de lluvias.	<a href="https://www.launion.com.mx/morelos/avances/noticias/249904-semana-nublada-con-bajas-probabilidades-de-lluvia-para-morelos.html">https://www.launion.com.mx/morelos/avances/noticias/249904-semana-nublada-con-bajas-probabilidades-de-lluvia-para-morelos.html</a>	Bajo	Ratificado
Social	Bajas probabilidades de lluvia	La Crónica	13 mayo 2024	El Hospital del Niño Morelense (HNM) solicitó a la población prevenir casos de dengue en menores de edad, así como identificar signos y síntomas para que, en caso de enfermarse, las infancias reciban atención médica oportuna.	<a href="https://lacronicademorelos.com/el-hospital-nacional-de-maternidad-hnm-esta-promoviendo-medidas-preventivas-contra-el-dengue/">https://lacronicademorelos.com/el-hospital-nacional-de-maternidad-hnm-esta-promoviendo-medidas-preventivas-contra-el-dengue/</a>	Bajo	Ratificado



<http://ssm.gob.mx>



Servicios de Salud Morelos



@MorelosSalud

Callejón Borda N°3 Col. Centro C.P. 62000  
Teléfono (777) 312 62 31 / 314 33 36 ext. 222

**Calle Gómez Azcárate No. 205, Col. Lomas de la Selva  
C.P. 62270, Cuernavaca, Morelos. Tel.: 777 102 25 56**

## INFORME DE RIESGOS METEOROLÓGICOS

Fecha: 13/05/2024

Semanas N°20

Coordinación de Vigilancia Epidemiológica

Fuente: Servicio Meteorológico Nacional de México, CONAGUA. <https://proteccioncivil.morelos.gob.mx/>

### FINALIZA LA SEGUNDA ONDA DE CALOR DE LA TEMPORADA

#### POSIBILIDAD DE TORBELLINOS O TORNADOS EN COAHUILA, NUEVO LEÓN Y TAMAULIPAS

Este lunes, finaliza la **segunda onda de calor de la temporada**, no obstante, se mantendrán temperaturas superiores a los 45 °C en zonas de Tamaulipas, San Luis Potosí, Veracruz, Tabasco y Campeche. Por otra parte, la interacción entre un **frente frío** próximo a la frontera norte de México y una **línea seca** sobre el noreste del país aunados al flujo de la **corriente en chorro subtropical**, ocasionarán la posible formación de **torbellinos o tornados** en Coahuila, Nuevo León y Tamaulipas, así como fuertes rachas de viento con tolvaneras, lluvias aisladas e intervalos de chubascos que podrían acompañarse con descargas eléctricas y caída de granizo en zonas del noreste de México. Mientras que, un **canal de baja presión** extendido desde el oriente hasta el sureste de la República Mexicana, propiciará lluvias puntuales muy fuertes en Chiapas, mismas que *podrían originar encharcamientos, deslaves e inundaciones, así como el incremento en los niveles de ríos y arroyos*. De igual forma, originará lluvias aisladas e intervalos de chubascos en zonas del centro, oriente y sureste de la República Mexicana; las lluvias podrían acompañarse con descargas eléctricas y caída de granizo.

**Las lluvias fuertes podrían acompañarse con descargas eléctricas y caída de granizo, así como generar encharcamientos, inundaciones y deslaves.**

Viento con rachas de 40 a 60 km/h: Ciudad de México, **Morelos**, Chiapas y Oaxaca.

#### Lluvias aisladas (0.1 a 5 mm):

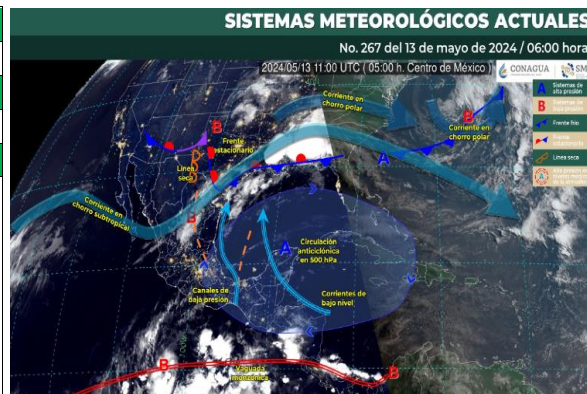
Ciudad de México, **Morelos**, Tabasco.

#### Temperaturas Máximas de 40-45 °C:

Guerrero, **Morelos**, Puebla (norte y suroeste).

#### Pronóstico en región Mesa Central:

Cielo medio nublado con intervalos de chubascos en Hidalgo y Puebla, y **lluvias aisladas en** Guanajuato, Querétaro, Tlaxcala y **Morelos**. Ambiente templado por la mañana. Durante la tarde, ambiente cálido a caluroso, y **muy caluroso en** Hidalgo (norte), Puebla (norte y suroeste) y **Morelos**. Viento de dirección variable de 10 a 20 km/h con rachas de 40 a 60 km/h y posibles tolvaneras en la región.



#### Recomendaciones de Protección Civil

##### TEMPERATURAS ALTAS:

- Extremar precaución ante temperaturas altas, dar especial atención a **personas enfermas y de la tercera edad, niños e indigentes**.
- Mantenerse fresco e hidratado, tomar **abundantes líquidos**.
- No exponerse por **tiempos prolongados a los rayos solares** para evitar insolación y golpes de calor.
- Utilizar **ropa y calzado ligero para esta temporada**, de preferencia en colores claros, para evitar que aumente la temperatura corporal e incluso se presente un "golpe de calor".
- Mantener informada a la población.**

#### Nivel de riesgo alto

**Existe riesgo meteorológico para la población en general, en especial población de alta vulnerabilidad, pudiendo generar deshidratación, golpes de calor, insolación o quemaduras por efectos de radiación solar.**



<http://ssm.gob.mx>



Servicios de Salud Morelos



@MorelosSalud

Callejón Borda N°3 Col. Centro C.P. 62000  
Teléfono (777) 312 62 31 / 314 33 36 ext. 222

**Calle Gómez Azcárate No. 205, Col. Lomas de la Selva  
C.P. 62270, Cuernavaca, Morelos. Tel.: 777 102 25 56**

## INFORME DE MONITOREO VOLCÁNICO Y SISMOLÓGICO


Fecha: 13/05/2024

Semananº20

Coordinación de Vigilancia Epidemiológica

**Fuente:** Servicio Sismológico Nacional, UNAM. / Centro nacional de Prevención de Desastres (CENAPRED)-SEGOB, SENEAM-SCT y NOAA.

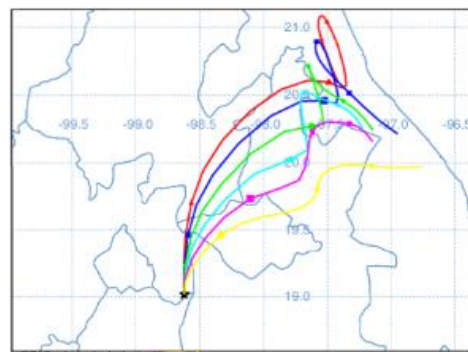
En las últimas 24 horas, mediante los sistemas de **monitoreo del volcán Popocatepetl**, se detectaron **12 exhalaciones**, acompañadas de vapor de agua, gases volcánicos y ligeras cantidades de ceniza. Adicionalmente se identificaron **257 minutos de tremor**, además, se registraron dos sismos volcanotectónicos hoy a las 00:26 y 00:36 hora local, con magnitudes de 1.5 y 1.6, respectivamente. Durante la mañana y **al momento de este reporte se observa una ligera emisión de vapor de agua y gases volcánicos, con dirección oeste (O)**

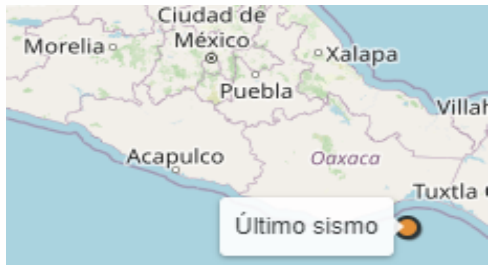
NIVEL DE ALERTA		AMARILLO-FASE 2	RECOMENDACIONES PARA LA FASE AMARILLO FASE 2
		<p><b>El volcán presenta incremento en su actividad, con explosiones esporádicas:</b></p> <ul style="list-style-type: none"> <li>Pluma continúa de vapor de agua y gas.</li> <li>Caída de ceniza leves a moderadas en poblaciones cercanas.</li> <li>Lanzamiento de fragmentos incandescentes y posibilidad de flujos piroclásticos de corto alcance asociado a las explosiones.</li> <li>Crecimiento y destrucción de domos de lava.</li> <li>Flujos de lodo o escombros de corto alcance.</li> </ul>	<ol style="list-style-type: none"> <li>Continuar con el <b>radio de seguridad de 12 km</b>, por lo que la <b>permanencia</b> en esa área <b>no está permitida</b>.</li> <li>Controlar el tránsito entre Santiago Xalititzintla y San Pedro Nexapa, vía Paso de Cortés.</li> <li>A las autoridades de <b>Protección Civil</b>, <b>mantener sus procedimientos preventivos</b>, de acuerdo con sus planes operativos.</li> <li>A la <b>población</b> se le recomienda <b>eleva la atención a los avisos de las autoridades de su localidad</b> y se exhorta a no acercarse al volcán, y mucho menos al cráter.</li> <li><b>Mantenerse fuera de cañadas ante posibles flujos de lodo</b>, principalmente en temporada de lluvias.</li> </ol>

### PRONOSTICO DE CAIDA DE CENIZA

En caso de una exhalación de ceniza volcánica, el pronóstico de trayectoria hacia el norte, cambiando al nor-noreste y noreste (simulando exhalación cada hora en las próximas 6 horas), a su paso por la zona oeste, centro-norte, noreste y norte del estado de Puebla; zona sureste del Estado de México; zona suroeste, oeste, noroeste y norte del estado de Tlaxcala; zona sureste y este del estado de Hidalgo y zona centro y centro-norte del estado de Veracruz, para las **primeras 12 horas de pronóstico** (de las 09:00 a las 21:00 hora local). Posteriormente, para las **últimas 12 horas de pronóstico** (de las 21:00 a las 09:00 hora local del día siguiente), las trayectorias continuarían sobre la zona centro-norte, noreste y nor-noreste del estado de Puebla y zona centro y centro-norte del estado de Veracruz.

**SIN PRONOSTICO DE CAIDA DE CENIZA PARA EL ESTADO**



SISMOS	<p>Se registró sismo de magnitud de <b>4.3 grados</b> Richter, a las 07:27:46 hrs con localización del epicentro a 66 km al sur de Salina Cruz, Oaxaca.</p> <p><b>NO PERCIBIDO EN EL ESTADO DE MORELOS.</b></p>	 <p>Último sismo</p>
	REPORTE DE DAÑOS A LA POBLACION	
PROTECCIÓN CIVIL	Sin reporte de daños a la población ni a la infraestructura en salud.	



<http://ssm.gob.mx>



Servicios de Salud Morelos



@MorelosSalud

Callejón Borda N°3 Col. Centro C.P. 62000  
Teléfono (777) 312 62 31 / 314 33 36 ext. 222

**Calle Gómez Azcárate No. 205, Col. Lomas de la Selva  
C.P. 62270, Cuernavaca, Morelos. Tel.: 777 102 25 56**

**INFORME DE MONITOREO DE TEMPERATURAS Y CALIDAD DEL AIRE**

Fecha: 13/05/2024

Semana N°20

Coordinación de Vigilancia Epidemiológica

Fuente: Comisión Estatal de Agua (CEAGUA)

**PRONOSTICO DE TEMPERATURAS POR MUNICIPIO**

Municipio	Min.	Max.	Municipio	Min.	Max.
Amacuzac	18°	41°	Tepalcingo	21°	38°
Cuautla	20°	36°	Ayala	20°	39°
Jiutepec	20°	37°	Huitzilac	09°	25°
Temixco	18°	38°	Tepoztlán	17°	36°
Tlaltizapan	20°	40°	Zacualpan	16°	35°
Axochiapan	21°	39°	Tlalquitenango	21°	43°
Cuernavaca	18°	37°	Puente de Ixtla	21°	41°
Jojutla	21°	41°			

**TEMPERATURAS MÁXIMAS Y MÍNIMAS, ULTIMAS 24 HRS**

**Mínimas**

Huitzilac	09° 25°
Tetela del Volcán	16° 30°
Totolapan	15° 32°
Ocuituco	17° 32°

**Máximas**

Tlalquitenango	21° 43°
Jojutla	21° 41°
Axochiapan	21° 39°
Zacatepec	22° 41°

**CALIDAD DEL AIRE**

**ÍNDICE AIRE Y SALUD**

**NIVEL DE RIESGO ASOCIADO**

**RECOMENDACIONES**

**GRUPOS SENSIBLES**

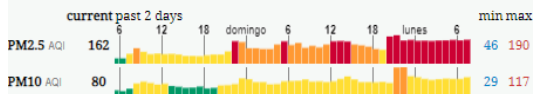
**PARA TODA LA POBLACIÓN**

Estación de Monitoreo Cuernavaca Centro, Morelos

**162**

**Enfermo**

Updated on Monday 9:00  
temperature: 25°C



**Muy Alto**

Para todos los contaminantes criterio, mayor probabilidad de presencia de síntomas respiratorios en población general. Agravamiento de síntomas respiratorios en poblaciones sensibles (niños, adultos mayores, personas que trabajan en exteriores, ciclistas) y en personas con enfermedad pulmonar (EPOC y asma).

Incremento en síntomas cardiovasculares, como dolor precordial, en personas enfermas del corazón, así como mayor probabilidad de muertes prematuras en personas con enfermedad cardíaca o pulmonar.

- No realices actividades al aire libre.  
- Acudir al médico si se presentan síntomas respiratorios o cardíacos.

Evita las actividades físicas moderadas y vigorosas al aire libre.

<http://ssm.gob.mx>

Servicios de Salud Morelos

@MorelosSalud

Callejón Borda N°3 Col. Centro C.P. 62000  
Teléfono (777) 312 62 31 / 314 33 36 ext. 222

Calle Gómez Azcárate No. 205, Col. Lomas de la Selva  
C.P. 62270, Cuernavaca, Morelos. Tel.: 777 102 25 56



## INFORME DE MONITOREO EPIDEMIOLÓGICO

Fecha: 13/05/2024

Semanan°20

Coordinación de Vigilancia Epidemiológica

**Fuente:** Jurisdicciones Sanitarias del estado de Morelos.

### JURISDICCION SANITARIA I:

AL MOMENTO DE ESTE REPORTE Y COMO PARTE DEL SEGUIMIENTO A LOS CASOS DE IMPORTANCIA EPIDEMIOLOGICA **LA UIES ESTATAL NO HA RECIBIDO INFORME DE EVENTOS EXTRAORDINARIOS DE NOTIFICACION INMEDIATA** POR PARTE DE LA JURISDICCION SANITARIA DE:

- **TEMPERATURAS NATURALES EXTREMAS**
- **CASOS SOSPECHOSOS DE SARAMPION**

### JURISDICCION SANITARIA II:

AL MOMENTO DE ESTE REPORTE Y COMO PARTE DEL SEGUIMIENTO A LOS CASOS DE IMPORTANCIA EPIDEMIOLOGICA **LA UIES ESTATAL NO HA RECIBIDO INFORME DE EVENTOS EXTRAORDINARIOS DE NOTIFICACION INMEDIATA** POR PARTE DE LA JURISDICCION SANITARIA DE:

- **TEMPERATURAS NATURALES EXTREMAS**
- **CASOS SOSPECHOSOS DE SARAMPION**

### JURISDICCION SANITARIA III:

AL MOMENTO DE ESTE REPORTE Y COMO PARTE DEL SEGUIMIENTO A LOS CASOS DE IMPORTANCIA EPIDEMIOLOGICA **LA UIES ESTATAL NO HA RECIBIDO INFORME DE EVENTOS EXTRAORDINARIOS DE NOTIFICACION INMEDIATA** POR PARTE DE LA JURISDICCION SANITARIA DE:

- **TEMPERATURAS NATURALES EXTREMAS**
- **CASOS SOSPECHOSOS DE SARAMPION**



<http://ssm.gob.mx>



Servicios de Salud Morelos



@MorelosSalud

Callejón Borda N°3 Col. Centro C.P. 62000  
Teléfono (777) 312 62 31 / 314 33 36 ext. 222

**Calle Gómez Azcárate No. 205, Col. Lomas de la Selva  
C.P. 62270, Cuernavaca, Morelos. Tel.: 777 102 25 56**